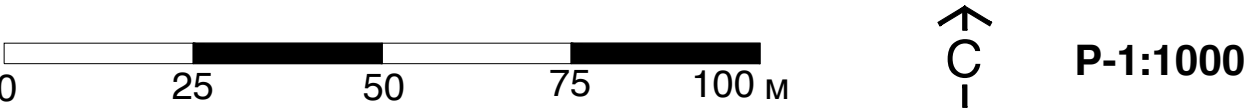
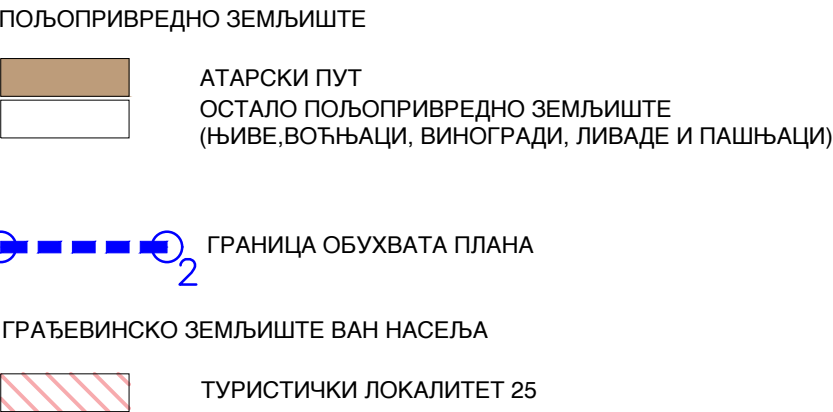




ПЛАН ДЕТАЉНЕ РЕГУЛАЦИЈЕ ЗА
ДИСЛОКАЦИЈУ АТАРСКОГ ПУТА
У КО ТУРИЈА



ГРАНИЦА ОБУХВАТА ПЛАНА
СА ПОСТОЈЕЋОМ НАМЕНОМ ПОВРШИНА



НОСИЛАЦ ИЗРАДЕ ПЛАНА		ОПШТИНА: СРБОБРАН	Печат и потпис:
		ОВЛАШЋЕНО ЛИЦЕ:	
ОБРАЂИВАЧ		ЈП ЗАВОД ЗА УРБАНИЗАМ ВОЈВОДИНЕ	Печат и потпис:
		ВД ДИРЕКТОРА: ПРЕДРАГ КНЕЖЕВИЋ, дипл.правник ПОМОЋНИК ДИРЕКТОРА: мр ВЛАДИМИР ПИХЛЕР, дипл.инж.арх.	
НАЗИВ ПЛАНА	ПЛАН ДЕТАЉНЕ РЕГУЛАЦИЈЕ ЗА ДИСЛОКАЦИЈУ АТАРСКОГ ПУТА У КО ТУРИЈА		
НАЗИВ КАРТЕ	ГРАНИЦА ОБУХВАТА ПЛАНА СА ПОСТОЈЕЋОМ НАМЕНОМ ПОВРШИНА		
ОДГОВОРНИ УРБАНИСТА	МАРИЈА ЗЕЦ, маг.инж.саобр.		Печат и потпис:
САРАДНИЦИ	МИЛКО БОШЊАЧИЋ, маг.инж.геодезије БАНЕ СВИТЛИЦА, геод. техничар ДЕЈАН ИЛИЋ, грађ. техничар		
E- 2855	Размера: 1 : 1000	Датум: Септембар 2023.	Број листа: 1.3